




	HRANICE POZEMLŮ KATASTRU NEMOVITOSTÍ
	HRANICE STAVEBNÍCH PARCEL
	ROZHRANÍ KATASTRÁLNÍCH ÚZEMÍ
	OBRYSY STAVBY



!!!PŘED ZAPOČETÍM STAVEBNÍCH PRACÍ SI MUSÍ ZHOTOVITEL NECHAT VYTÝČIT EXISTUJÍCÍ INŽENÝRSKÉ SÍTĚ!!!

Investor STÁTNÍ POZEMKOVÝ ÚŘAD, POBOČKA NYMBURK
Soudní 17, 288 02 NYMBURK
IČ: 013 12 774

Koordinace stavby a profesi		
Koordinace stavby a technologie		
Zodpovědná osoba		

Ředitel atelieru	Zodpovědný projektant	Tech. kontrola	Vypracoval	<div><p>CR PROJECT s.r.o., POD BORKEM 139, 293 01 Mladá Boleslav tel.: +420 326 700 666 GSM GATE: +420 606 602 039 fax: +420 326 700 665 e-mail: info@crproject.cz URL: http://www.crproject.cz</p></div>
stavba: PROJEKTY NA REALIZACI PLÁNU SPOLEČNÝCH ZAŘÍZENÍ NAVVRŽENÝCH V RÁMCI KOPŮ SELETICE, KOPŮ SOVENICE, KOPŮ DOUBRAVANY				
část: B – SOUHRNNÉ ŘEŠENÍ STAVBY	HIP: Ing.Martin Příbýl			
objekt: SO.103 - POLNÍ CESTA C2 - DOUBRAVANY	číslo zakázky:			
obsah: ZÁKRES DO KATASTRÁLNÍ MAPY	stupeň dokumentace: DSP / PDPS			
	datum: 09.2017			
	měřítko: 1:500			
	výkres číslo: formát: 7 x A4			
název dig.souboru:	číslo přílohy:			
-	SO.103-B_03			
03				